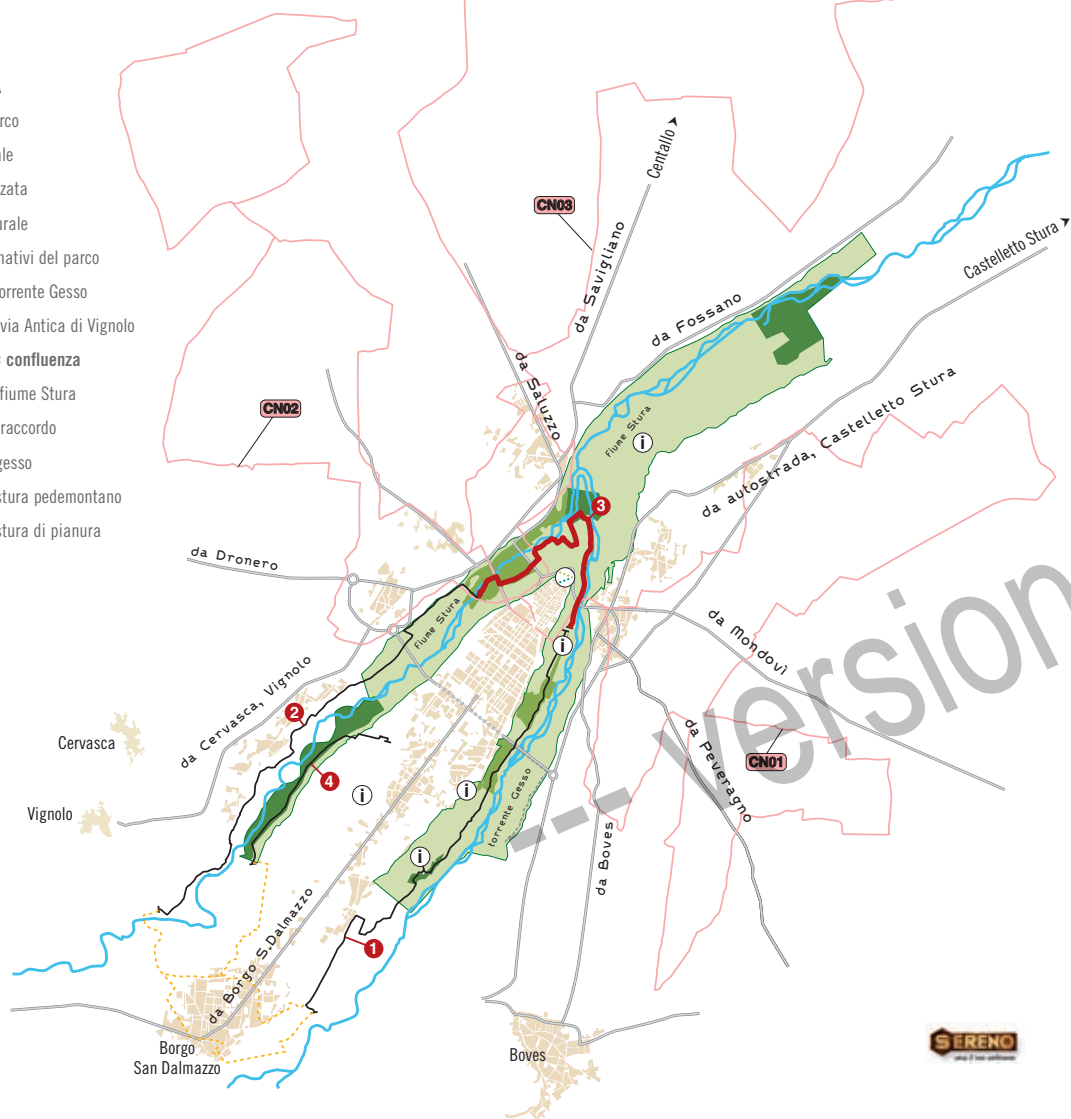


## LEGENDA

-  sede del parco
-  Parco fluviale
-  area attrezzata
-  riserva naturale
-  punti informativi del parco
-  percorso 1 torrente Gesso
-  percorso 2 via Antica di Vignolo
-  percorso 3 confluenza
-  percorso 4 fiume Stura
-  percorso di raccordo
-  CN01 Oltregesso
-  CN02 Oltrestura pedemontano
-  CN03 Oltrestura di pianura



## IL PARCO CON LA CITTÀ DENTRO

1500 ettari di ambiente naturale fluviale per lo sport, la didattica, il tempo libero e la cultura a due passi dal centro di Cuneo. Una Rete Verde di percorsi ciclo-pedonali, attualmente di circa 40 km, raggiungerà i 100 km di estensione per collegare le quattro riserve naturali e le sette aree attrezzate. Con i vicini Comuni di Borgo San Dalmazzo, Castelletto Stura, Centallo, Cervasca e Vignolo si promuovono interventi congiunti di recupero e rivitalizzazione del territorio fluviale.

### ❖ PUNTI INFORMATIVI DEL PARCO

- Impianti sportivi comunali**  
via Porta Mondovì n. 7 - Parco della Gioventù - Cuneo
- Associazione sportiva ippica Cascina Costantino**  
viale Mistral n. 85 - S. Rocco Castagnaretta - Cuneo
- B&B "La ch'a diy Banda"**  
via delle Isole n. 72 - Madonna delle Grazie - Cuneo
- Campeggio Bisalta**  
via S. Maurizio n. 33 - S. Rocco Castagnaretta - Cuneo
- Bar degli Angeli**  
viale Angeli n. 107 - Cuneo

## INFO

### SEGNALAZIONI E SUGGERIMENTI

**Parco fluviale Gesso e Stura**  
Ente gestore: Comune di Cuneo  
tel. 0171.444501  
(orari d'ufficio escluso venerdì pomeriggio)  
parcofluviale@comune.cuneo.it  
www.parcofluviale.cuneo.it



  
parco fluviale Gesso e Stura

## Percorso ciclabile confluenza



### ▮ PARTENZA

Cuneo, Parco della Gioventù  
N44°23'14.7" E7°33'15.1"

### ▮ ARRIVO

Cuneo, ponte "G. Vassallo"  
N44°23'33.4" E7°32'11.6"

### ▮ LUNGHEZZA

5 km

### ▮ PERCORSO

prevalentemente sterrato,  
tratti su asfalto.

Completamente segnalato

### ▮ DISLIVELLO

15 m

### ▮ DIFFICOLTÀ facile

▮ BICICLETTA CONSIGLIATA  
city bike, mountain bike



IMBOCCO STERRATA

DEPOSITO PALI

1km



PONTE FERROVIA

2km



MULINO METTONE

CIMITERO MONUMENTALE

3km



PIOPPETO

4km



PONTE "G. VASSALLO" 502 m s.l.m.



INGRESSO PARCO DELLA GIOVENTÙ 501 m s.l.m.

PASSAGGIO SOTTO I PONTI



GRETO TORRENTE GESSO



INCROCIO PER CONFLUENZA



BASSE SAN SEBASTIANO



PASSAGGIO SOTTO PONTE VECCHIO

PASSAGGIO SOTTO VIADOTTO SOLERI






Il tragitto compreso tra il Parco della Gioventù e il ponte "G. Vassallo" rappresenta un utile collegamento tra i due versanti dell'altipiano e quindi tra il percorso 1 torrente Gesso e il percorso 2 via Antica di Vignolo lungo il fiume Stura. Dalla via Parco della Gioventù si imbecca una strada sterrata che costeggia alcuni orti disposti lungo il torrente Gesso.

Di qui si procede passando a fianco dello stabilimento Stella specializzato nella produzione di pali in legno e, appena oltrepassati due ponti, si costeggia il relativo deposito. Incrociando il vecchio tracciato del canale irriguo Garavella il percorso segue ancora il corso del torrente fino ad arrivare nelle vicinanze del punto di confluenza tra il Gesso e lo Stura. Si procede dunque sul lato Stura costeggiando

l'impianto di depurazione dell'Azienda Cuneese Dell'Acqua. Di qui si segue la strada asfaltata, a uso promiscuo, per passare sotto il ponte della ferrovia, accanto all'ancora attivo Mulino Mettone e attraversare infine le Basse San Sebastiano, quartiere che in passato ha ospitato i primi insediamenti produttivi protoindustriali della città.

Poco oltre si costeggia cimitero monumentale urbano percorrendo un tratto proprio a ridosso del greto del fiume. Dopo la svolta a destra e il passaggio nello stretto sottopasso del ponte Vecchio di Cuneo, il percorso segue l'andamento dei canali irrigui storici Grassa e Garavella fino a Borgo Nuovo. Un filare di pioppi costeggia il corso di questi canali che in passato avevano anche la funzione di

-  punto informativo
-  servizi igienici
-  punto ristoro

-  fontana
-  area picnic

alimentare i macchinari degli opifici protoindustriali. Avviandosi alla conclusione del percorso si passa accanto agli imponenti pilastri del viadotto Soleri e si giunge così al quartiere Basse Sant'Anna dove è possibile imboccare il ponte "G. Vassallo" sullo Stura. Proprio qui incomincia il percorso 2 che seguendo la via Antica di Vignolo collega Cuneo con Cervasca, Vignolo e Borgo San Dalmazzo.

## Da vedere

### Il cimitero monumentale e la cappella

L'area cimiteriale che ricade nel parco fluviale è ricca di storia e arte. Il cimitero urbano conserva opere funerarie di importanti scultori come Lorenzo Piatti, Giovan Battista Alloati e Leonardo Bistolfi, oltre al famedio dei cittadini illustri di Cuneo. Inoltre la cappella a croce greca di impostazione neoclassica, che è stata costruita nel 1836.

Nei periodi di pesti più terribili nel sito dell'attuale cimitero urbano veniva allestito il lazzaretto, un insieme di baracche di legno e paglia preparate dalla comunità o fatte costruire da singole famiglie per i loro congiunti colpiti dalla peste.



### La riserva naturale della confluenza

L'area sottostante il ponte della ferrovia, accanto alla confluenza tra il Gesso e lo Stura, è attraversata da diversi corsi d'acqua, sia naturali che artificiali, che alimentano una rigogliosa flora spontanea tipica della fascia fluviale. Si tratta di una delle aree umide più importanti del parco e rappresenta un habitat pressoché esclusivo per determinate specie di avifauna e di anfibi in forte declino a livello europeo. Qui sono infatti frequenti gli avvistamenti di germani reali, aironi e del variopinto martin pescatore, mentre in primavera si formano vere e proprie "arene di canto" per rospi smeraldini e raganelle.

